
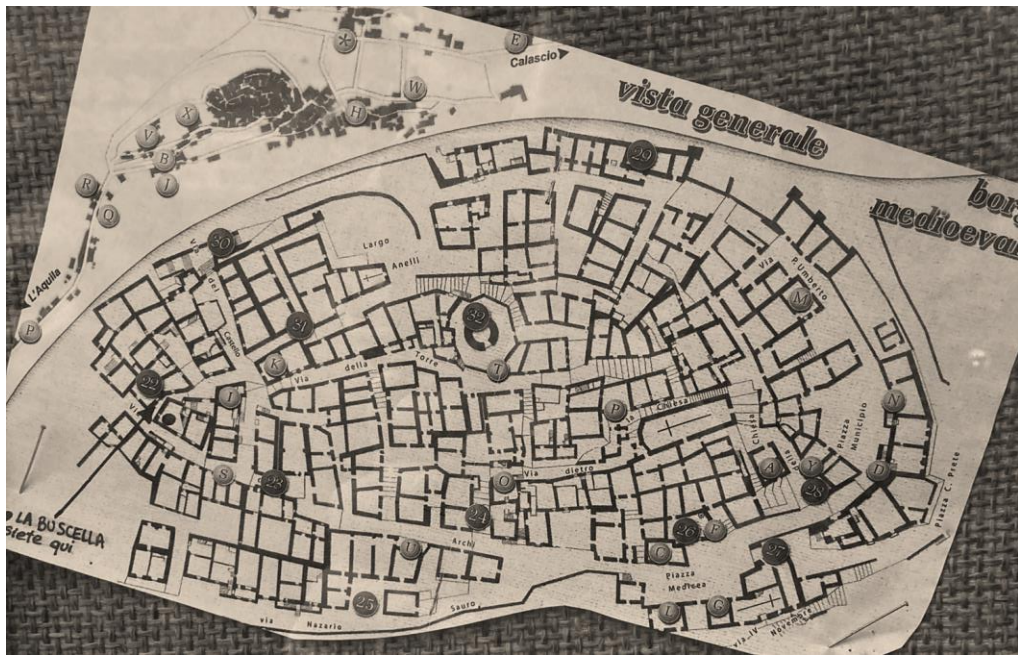


# SOPRALLUOGO

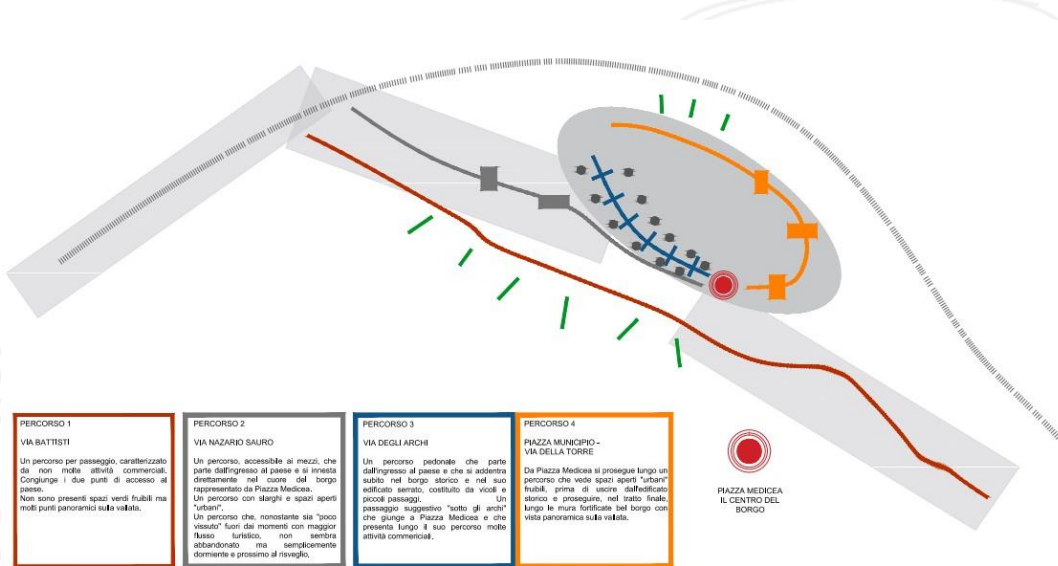
## RILIEVO DI CAMPO

*Santo Stefano di Sessanio, 16 Marzo 2023*

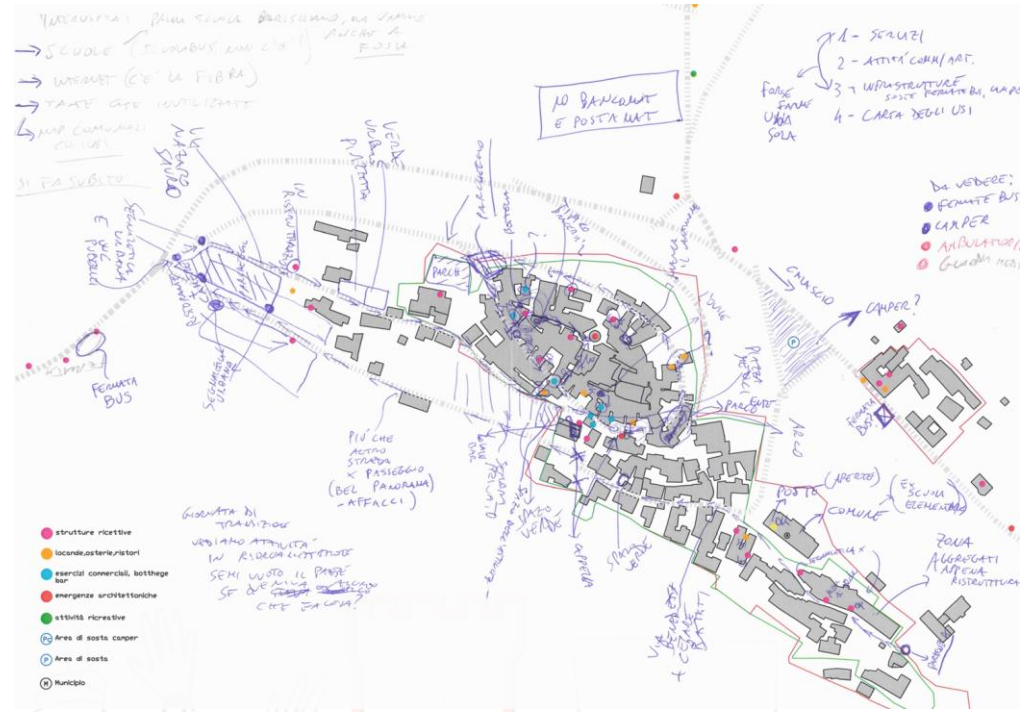




Il 16 marzo un team di tecnici USRC ha avviato percorso di conoscenza del paese di Santo Stefano attraverso una passeggiata urbana per identificare i caratteri salienti del tessuto edilizio e del paesaggio che lo circonda. Il percorso è stato pianificato così da avere un susseguirsi di scenari e la percezione della loro evoluzione nel passaggio da uno tessuto edilizio all'altro.



Il team ha inoltre effettuato un rilievo sul campo per individuare gli elementi principali che caratterizzano il borgo e la vita nel borgo: edifici residenziali, attività ristorative, b&b, botteghe, case vacanza, spazi espositivi, osterie, cantine, chiese, piazze, servizi medici, bancari, turistici, scuola, farmacia: sono stati questi tutti gli elementi rilevati per essere rappresentati poi su mappe tematiche al fine di costruire una prima narrazione del paese basata su elementi conoscitivi oggettivi.



## Santo Stefano che... *ABITA*

Mappatura di edifici con prime abitazioni che simboleggiano la presenza costante

## Santo Stefano che... *ACCOGLIE*

Mappatura di edifici con attività ricettive, a testimoniare la forte vocazione turistica

## Santo Stefano che... *OFFRE*

Mappatura di edifici con esercizi commerciali a servizio di residenti e turisti

## Santo Stefano che... *SERVE*

Spazi, elementi e strumenti funzionali allo svolgimento di attività in ambito urbano

## Santo Stefano che... *TACE*

Mappatura di edifici in stato di rudere o collabenza, a mostrare un potenziale inespresso.

